



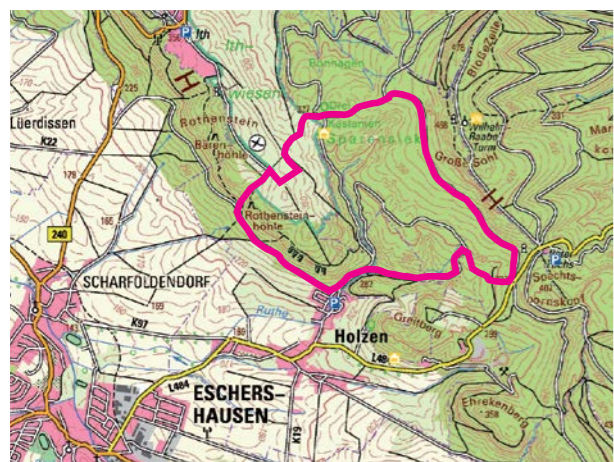
ca. 10 km

## Holzen

Vom Wanderparkplatz aus geht es auf dem Ith-Hils Weg westlich zur Rothensteinhöhle. Hier können Interessierte die Höhle erkunden. Bitte hierfür Stirnlampe mitbringen, denn die Hände müssen frei sein. Trittsicherheit ist erforderlich. Von dort aus geht es zur Schutzhütte „Drei Kastanien“ (Getränke- und Obststation). In einem schönen Bogen verläuft der Rückweg auf dem Bohlweg zum Ith-Hils Weg und zum Wanderparkplatz zurück. Am Ende lockt der Bärenbrink mit seinen Orchideen am Wegesrand.

**START:** 10:00 Uhr Wanderparkplatz Hüttenstr.,  
Führung mit dem Wanderwart Karl Paare  
**LÄNGE:** ca. 10 km

**TIPP:** Tag der offenen Tür, Schnupperklettern & Infos zum Klettern und Naturschutz beim Erlebnispädagogischen Zentrum Ith in Kooperation mit der IG Klettern Niedersachsen e.V. in Holzen/Ith. Fichtenstrasse 33. Infos: [www.epzi.de](http://www.epzi.de), Anmeldung: [info@epzi.de](mailto:info@epzi.de)



ca. 11 km

## Salzhemmendorf

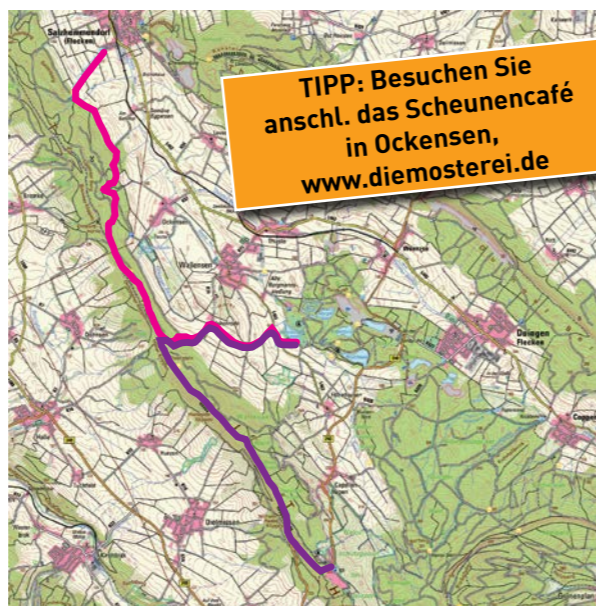
**Tour 1:** Vom Wanderparkplatz am Quellweg geht es geführt zum Ith-Hils-Wanderweg. Über den Eggerser Berg (387 HM), die Bremker und die Dohnsener Klippen geht es nach Hakenrode. Von hier aus wandern Sie gemeinsam mit den Wanderern von Tour 2 zum Ziel „Humboldtsee“ (Verpflegungsstation). Badehose nicht vergessen.

**START:** 09:00 Uhr Wanderparkplatz am  
Quellweg in Salzhemmendorf  
**LÄNGE:** ca. 11 km, Busshuttle zurück zum Start.

ca. 8,5 km

**Tour 2:** Vom Parkplatz Holzen-Ith geht es geführt über die Wilhelm-Raabe-Klippen, die Hunzener sowie die Haller Klippen nach Hakenrode. Von hier aus wandern Sie gemeinsam mit den Wanderern von Tour 1 zum Ziel „Humboldtsee“ (Verpflegungsstation). Badehose nicht vergessen.

**START:** 10:00 Uhr, Parkplatz Holzen-Ith  
**LÄNGE:** ca. 8,5 km, Busshuttle zurück zum Start.



**TIPP:** Besuchen Sie  
anschl. das Scheunencafé  
in Ockensen,  
[www.diemosterei.de](http://www.diemosterei.de)



### Informationen

Tourismuszentrale „Östliches Weserbergland“  
GeTour GmbH  
Hannoversche Str. 14a, 31848 Bad Münden  
Tel.: 05042/929804; Fax 05042/929805  
[info@oestliches-weserbergland.de](mailto:info@oestliches-weserbergland.de)

### Buchung von Arrangements

Solling-Vogler-Region im Weserbergland e.V.  
Lindenstr. 8, 37603 Holzminden-Neuhaus  
Tel.: 05536/960970; Fax 05536/960720  
[info@solling-vogler-region.de](mailto:info@solling-vogler-region.de)



[www.ith-hils-weg.de](http://www.ith-hils-weg.de)


© Getour GmbH



# 1. ITH-HILS-WANDERTAG

... mach mit!

## 5 ausgesuchte Wanderungen in den Gemeinden der Ith-Hils Region



SONNTAG  
23.  
JUNI  
2019



[www.ith-hils-weg.de](http://www.ith-hils-weg.de)

# WESERBERGLAND

## 1. Ith-Hils-Wandertag

Der vom Deutschen Wanderverband ausgezeichnete Qualitätsweg „Ith-Hils-Wanderweg“ entführt Sie auf insgesamt 81 km zu spektakulären Aussichten, bizarren Felsformationen, historischen Kultstätten und geheimnisvollen Höhlen.

Am 23. Juni 2019, zum ersten „Ith-Hils-Wandertag“, lernen Sie einen Teil dieses besonderen Naturerlebnisses kennen. Fünf Gemeinden bieten Ihnen an diesem Tag jeweils eine Tour auf dem Ith-Hils-Wanderweg an. Offizieller Start ist in den Gemeinden jeweils um 10:00 Uhr; ein späterer Beginn ist möglich. Die Tourlänge liegt zwischen 8-16 km. Auf den jeweiligen Wanderrouten erwartet Sie eine Getränke- und Verpflegungsstation.

### WEITERE INFORMATIONEN

Auf unsere Homepage [www.ith-hils-weg.de](http://www.ith-hils-weg.de) Bestellen Sie sich gerne den kostenfreien „Ith-Hils-Wanderweg-Flyer“ bzw. die Ith-Hils-Wanderkarte (1:35 000; 6,50 EUR) beim Östlichen Weserbergland, Tel. 05042-929804, [info@oestliches-weserbergland.de](mailto:info@oestliches-weserbergland.de)



### RAD-TIPP

Entdecken Sie unsere geschichtsträchtige Region gerne auch per Pedale auf der 90 km Ith-Schleife. Infos unter [www.oestliches-weserbergland.de/ith-schleife](http://www.oestliches-weserbergland.de/ith-schleife) oder im Flyer.



© Samtgemeinde Leinebergland

### ca. 8 km Alfeld

Munter mit einem leckeren Kaffee an der Tonkuhlenhütte in Gerzen, geht es hinauf zum Ith-Hils-Weg bis zur Reuberhütte. Hier erfolgt eine kurze Rast mit Selbstverpflegung. Gestärkt geht es anschließend bergab durch alten Buchenbestand bis zur Räuber-Lippoldshöhle, die zum Erkunden einlädt. Über die Humberghütte, mit schöner Aussicht auf den Gleneort, geht es nach Brunkensen. Dort endet die Wanderung in der Heimatstube bei kühlen Getränken und schmackhafter Wurst.

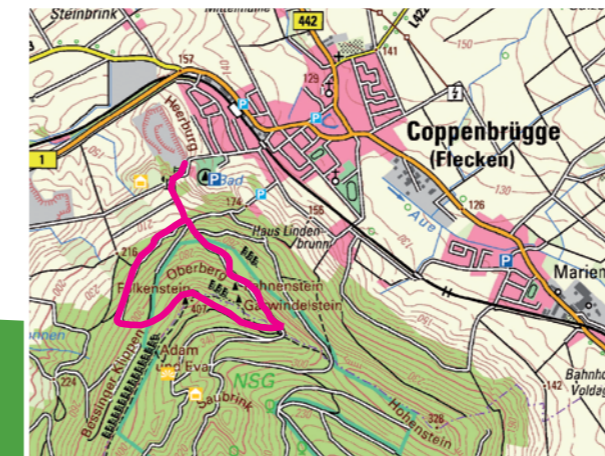
**START:** 10 Uhr  
Tonkuhlenhütte Gerzen  
**LÄNGE:** ca. 8 km, niedrigster Punkt 123 HM;  
höchster Punkt 306 HM  
**ANMELDUNG  
& INFO:** [kultur@stadt-alfeld.de](mailto:kultur@stadt-alfeld.de); 05181 7003169  
**TIPP:** Besuchen Sie die Kunst- & Kulturtage  
in Brunkensen



### ca. 5 km Copenbrügge

Vom Campingplatz Copenbrügge geht es über den Wanderweg C02 in die mystische Sagen- und Götterwelt des Ith. Am Fahnenstein genießen Sie eine herrliche Aussicht und lauschen über Podcast den geheimnisvollen Sagen. Auf dem Kammweg geht es weiter zur Felsformation „Adam und Eva“ – auch hier gibt es Geheimnisvolles zu erfahren. Auf einem Pfad geht es bergab über den Ith-Hils Weg zum Campingplatz (Verpflegungsstation) zurück.

**START:** 10:00 Uhr  
Campingplatz Copenbrügge,  
Felsenkeller 9, 31863 Copenbrügge  
**LÄNGE:** ca. 5 km, steiler Anstieg 260 HM  
**TIPP:** Besuchen Sie anschließend das  
Freilichttheater Osterwaldbühne,  
Vorstellung 15:30 Uhr  
[www.osterwaldbuehne.de](http://www.osterwaldbuehne.de)



### ca. 11,5 km Duingen

Von Duingen aus geht es in südöstlicher Richtung hinauf zum Einstieg in den Ith-Hils-Weg. Auf dem Kammweg angekommen erwartet Sie eine Erfrischung an der Getränkestation mit einem herrlichen Rundumblick. Auf dem Ith-Hils Weg geht es über den Babenstein (330 m.ü. N.N.) zum Leineberglandbalkon (Verpflegungsstation). Hier blickt man bei guter Fernsicht bis Hannover und zum Brocken. Gestärkt geht es anschließend talwärts wieder zurück nach Duingen.

**START:** 10 Uhr  
Parkplatz unterhalb des  
Hallenbades Duingen  
**LÄNGE:** ca. 11,5 km  
**TIPP:** Besuchen Sie das Töpfermuseum  
Duingen, Töpferstraße 8,  
geöffnet von 15-17 Uhr, Eintritt frei

